



**КОМИТЕТ ИМУЩЕСТВЕННЫХ ОТНОШЕНИЙ  
АДМИНИСТРАЦИИ ПЕРМСКОГО МУНИЦИПАЛЬНОГО ОКРУГА**

**РЕШЕНИЕ**  
о размещении объектов № 3592

Пермский край  
Пермский округ

15.12.2023

Комитет имущественных отношений администрации Пермского муниципального округа разрешает Акционерному обществу «Газпром газораспределение Пермь» (ИНН 5902183841, ОГРН 2125902017723, почтовый адрес: 614000, г. Пермь, ул. Петропавловская, 43)

размещение объекта «газопровод давлением до 1,2 Мпа, для размещения которого не требуется разрешения на строительство»

на землях муниципальная собственность.

на срок 1 год.

Местоположение: Пермский край, Пермский муниципальный округ, д. Шилово, ул. Светлая, д. 16.

Приложение: схема предполагаемых к использованию земель или части земельного участка.

Особые условия использования:

1. При размещении объекта учесть параметры ширины проезда улично-дорожной сети, во избежание сужения полосы отвода дороги.
2. Получение разрешения на производство земляных работ.

Заместитель председателя комитета



(подпись, печать)

М.В. Королева

## Схема предполагаемых к использованию земель или части земельного участка

Объект: Газопровод давлением до 1,2 Мпа, для размещения которого не требуется разрешения на строительство

Местоположение: расположенных по адресу: Пермский край, м.о. Пермский, д. Шилово, ул. Светлая, д. 16

Каталог координат, м

№ точки границы	X	Y
н1	507178.10	2211225.09
н2	507164.71	2211211.70
н3	507139.10	2211186.09
н4	507151.01	2211176.80
н5	507174.83	2211200.62
н6	507188.60	2211214.39
н1	507178.10	2211225.09

Площадь земель или части земельного участка, кв.м.: 812

Категория земель: земли населенных пунктов

Вид разрешенного использования: -

Описание границ смежных землепользователей:

От точки н1 до точки н2 - земельный участок с кадастровым номером 59:32:3250001:1675

От точки н2 до точки н3 - земельный участок с кадастровым номером 59:32:3250001:1676



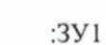

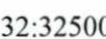
От точки н3 до точки н4 - земли общего пользования


От точки н4 до точки н5 - земельный участок с кадастровым номером 59:32:3250001:1673


От точки н5 до точки н6 - земельный участок с кадастровым номером 59:32:3250001:1672

От точки н6 до точки н1 - земельный участок с кадастровым номером 59:32:3250001:21250

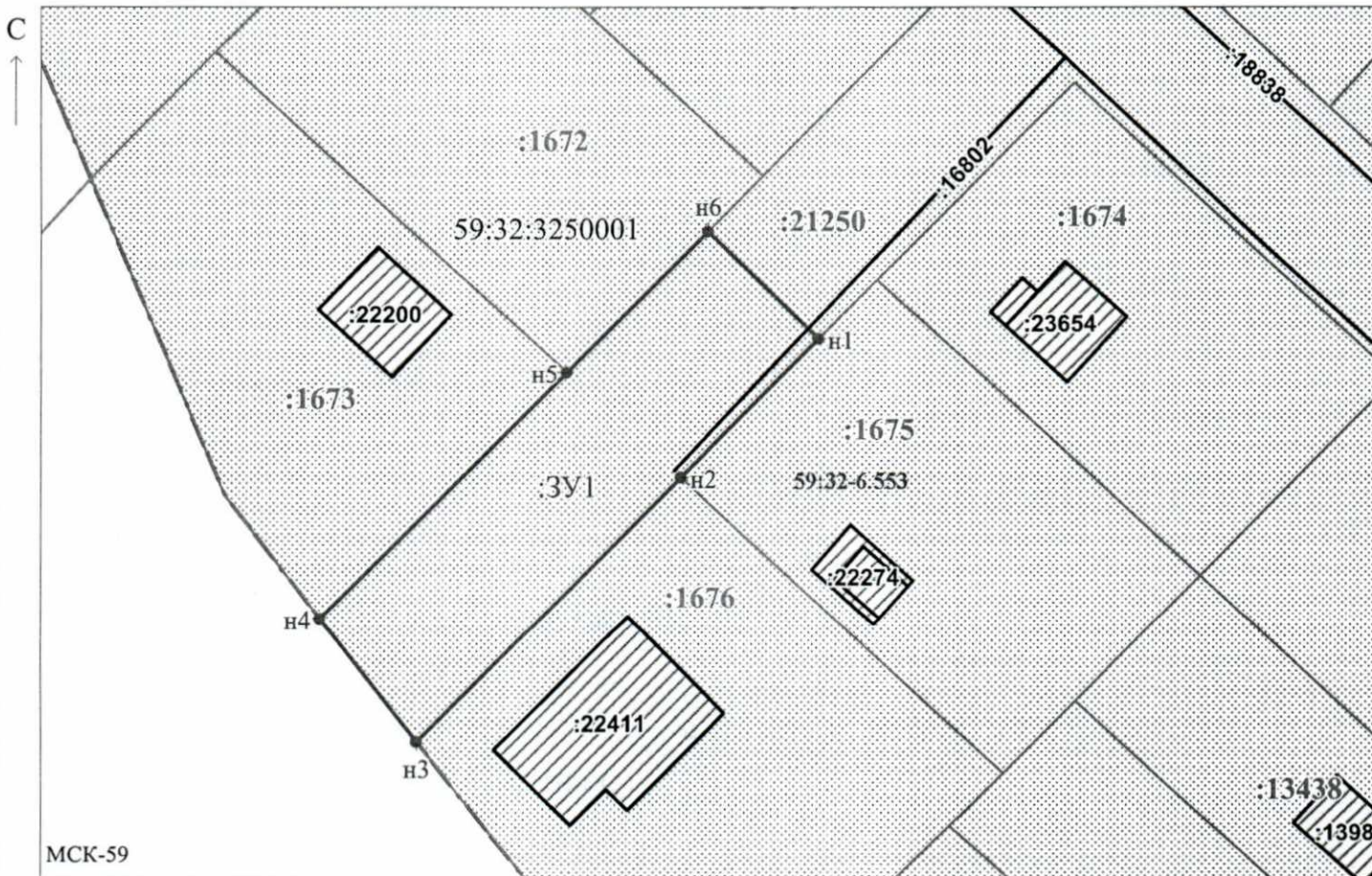
Условные обозначения:

-  - предполагаемый участок земель, на которых планируется размещение объекта
-  59:32-6.553 - зоны с особыми условиями использования территории, сведения о которых внесены в ЕГРН
-  :3У1 - обозначение запрашиваемого земельного участка
-  н1 - характерная точка границ земель или части земельного участка
-  59:32:3250001 - номер кадастрового квартала

 :1675 - границы и номер земельного участка, сведения о которых внесены в ЕГРН

 :22411 - границы и номер объекта капитального строительства, сведения о которых внесены в ЕГРН

 - граница кадастрового квартала



МСК-59

Масштаб 1:700

Заявитель: \_\_\_\_\_ / Егошина И.В.  
 МП (подпись, расшифровка подписи)

(для юридических лиц  
и индивидуальных предпринимателей)